

Sur une idée de Christian nous avons réalisé un **Voyage Itinérant** du 18 au 21 juin. Lors de ce voyage nous avons roulé sur des routes de hautes montagnes. (col du Cormet de Roselend, col de la Madeleine, col du Glandon, col de la Croix de Fer, col du Mollard, col du grand Cucheron...)

[Etape 1 du 18 juin](#) : 143 kms Aix les Bains => Bourg St Maurice dénivelé + 2603m

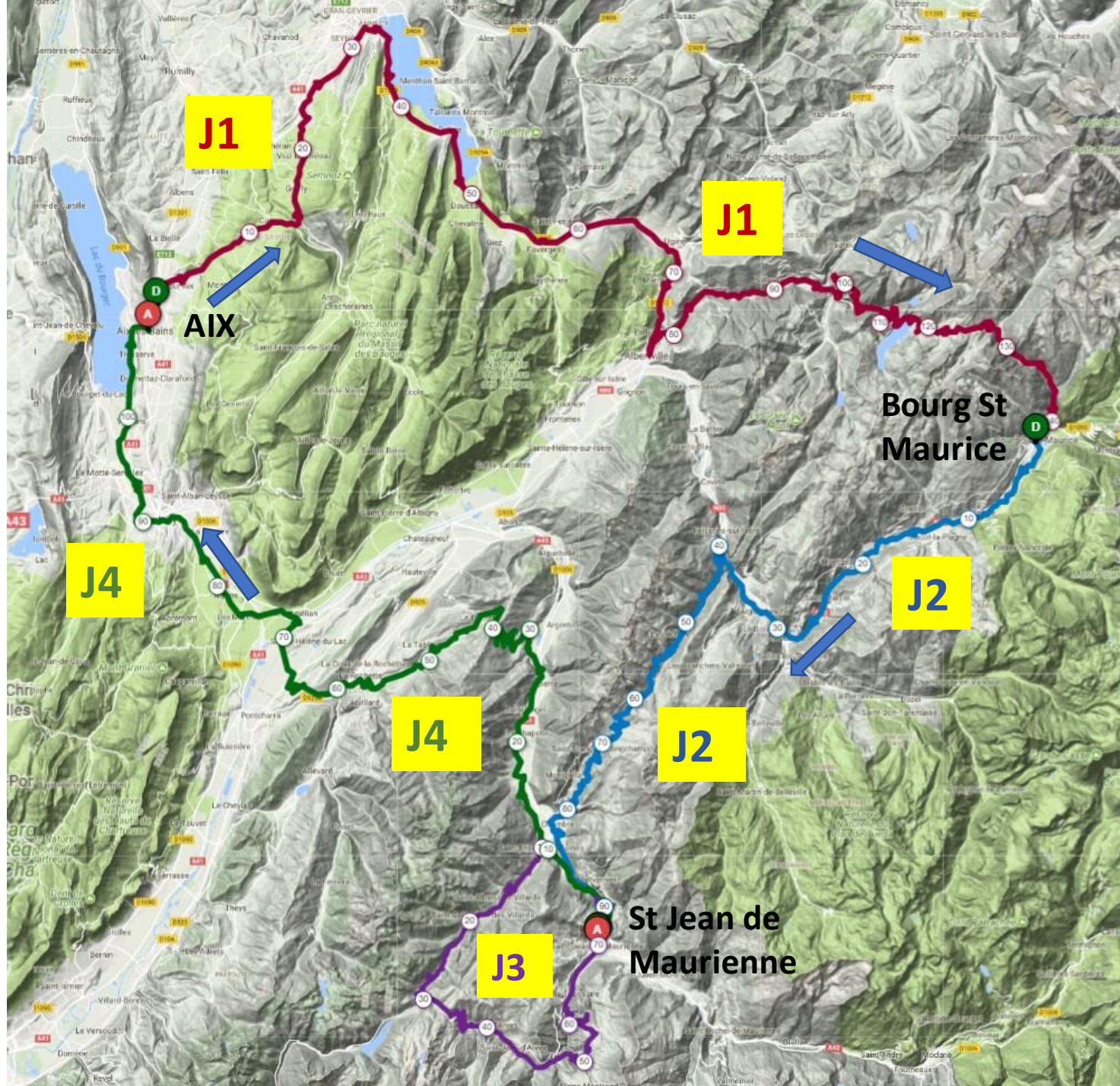
[Etape 2 du 19 juin](#) : 94 kms Bourg St Maurice => St Jean de Maurienne dénivelé + 1977m

[Etape 3 du 20 juin](#) : 70 kms St Jean de Maurienne => St Jean de Maurienne dénivelé + 2030m

[Etape 4 du 21 juin](#) : 109 kms St Jean de Maurienne => Aix les Bains dénivelé + 1458m

Nous avons été accompagné par un véhicule de type fourgon pour transporter les bagages, le ravito, les boissons et quelquefois un cyclo ou deux pour leur permettre de « récupérer ». Merci aux chauffeurs, aux organisateurs et à la bonne humeur de tous.



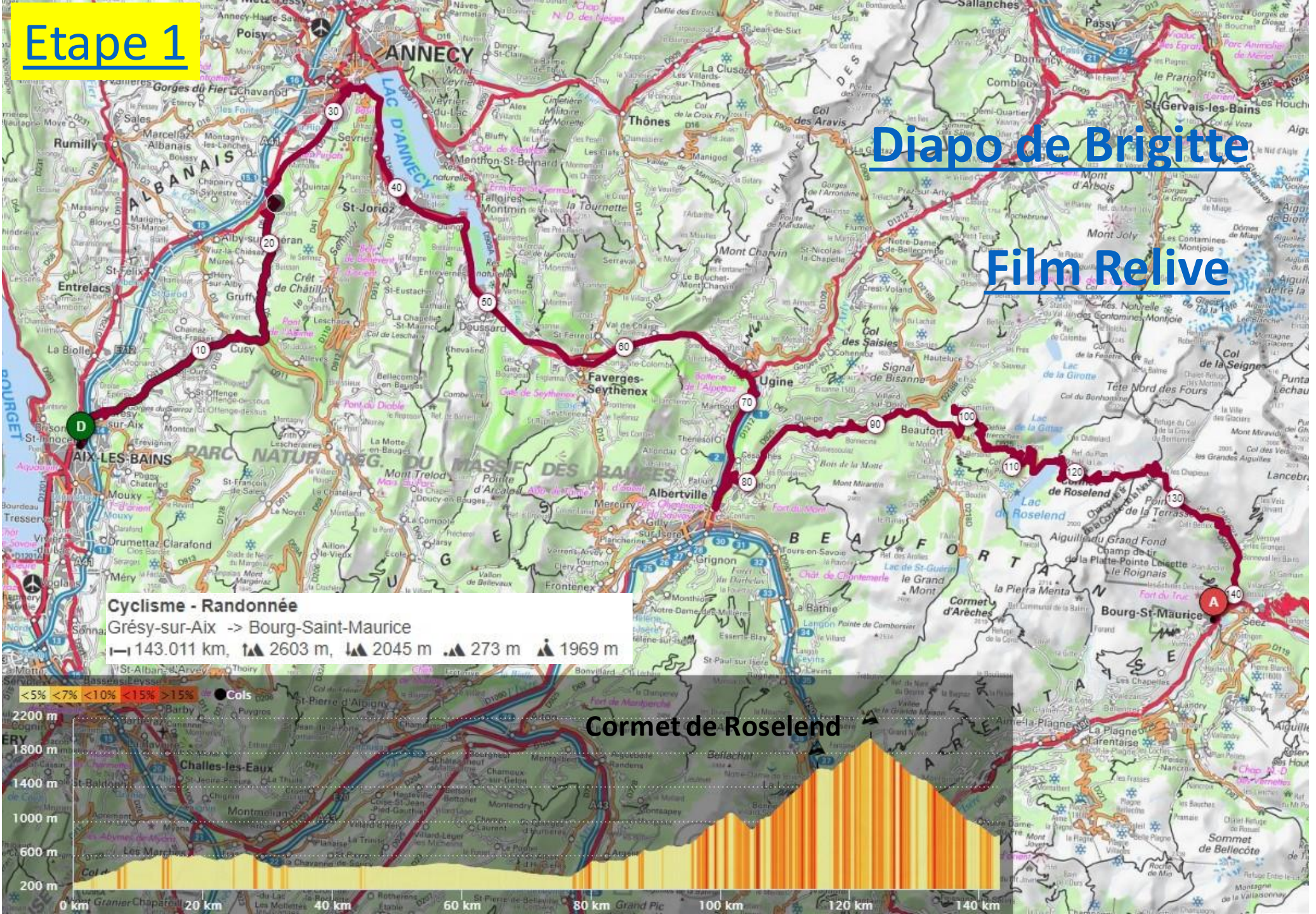


Etapes	Distance étape	Altitudes				
<a href="#">Etape 1 18 juin</a>	<b>143 kms</b>	<b>Deniv : 2603 +</b>	<b>Deniv : 2045 -</b>	<b>273</b>	<b>1969</b>	<b>Hébergement 18 juin</b>
<b>Aix les Bains</b>	<b>0 km</b>	<b>250</b>				<a href="#">Hotel "L'Angival" Bourg St Maurice</a>
<b>Faverges</b>	<b>68</b>	<b>504</b>				Tel 04 79 07 27 97
<b>Albertville</b>	<b>77</b>	<b>350</b>				85 euros/personne en ½ pension
<b>Beaufort</b>	<b>95</b>	<b>707</b>				Chambre twin (2 lits séparés)
<b>Cornet Roselend</b>	<b>123</b>	<b>1968</b>				
<b>Bourg St Maurice</b>	<b>143</b>	<b>830</b>				
<a href="#">Etape 2 19 juin</a>	<b>94 kms</b>	<b>Deniv : 1977 +</b>	<b>Deniv : 2251-</b>	<b>431</b>	<b>1992</b>	<b>Hébergement 1/2 pension 19 juin</b>
<b>Bourg St Maurice</b>	<b>0 km</b>	<b>830</b>				<a href="#">Hotel "Du Nord" St Jean Maurienne</a>
<b>Moutiers</b>	<b>28</b>	<b>483</b>				Tel 04 79 64 02 08
<b>La Lechère</b>	<b>42</b>	<b>758</b>				71 euros/personne en ½ pension
<b>Col de la Madeleine</b>	<b>63</b>	<b>1993</b>				Chambre twin (2 lits séparés)
<b>La Chambre</b>	<b>82</b>	<b>486</b>				
<b>St Jean de Maurienne</b>	<b>94</b>	<b>570</b>				
<a href="#">Etape 3 20 juin</a>	<b>70 kms</b>	<b>Deniv : 2030 +</b>	<b>Deniv : 2011-</b>	<b>463</b>	<b>2063</b>	<b>Hébergement 1/2 pension 20 juin</b>
<b>St Jean de Maurienne</b>	<b>0 km</b>	<b>570</b>				<a href="#">Hotel "Du Nord" St Jean Maurienne</a>
<b>St Colomban des Villards</b>	<b>20</b>	<b>1111</b>				Tel 04 79 64 02 08
<b>Col du Glandon</b>	<b>30</b>	<b>1924</b>				71 euros/personne en ½ pension
<b>Col de la Croix de Fer</b>	<b>33</b>	<b>2067</b>				Chambre twin (2 lits séparés)
<b>Col du Mollard Albiez</b>	<b>53</b>	<b>1630</b>				Local à vélos
<b>St Jean de Maurienne</b>	<b>70</b>	<b>570</b>				
<a href="#">Etape 4 21 juin</a>	<b>109 kms</b>	<b>Deniv : 1458 +</b>	<b>Deniv : 1769-</b>	<b>233</b>	<b>1200</b>	<b>Location Fourgon &amp; pique nique : 79 euros</b>
<b>St Jean de Maurienne</b>	<b>0 km</b>	<b>570</b>				
<b>Epierre</b>	<b>26</b>	<b>387</b>				
<b>Col du grand Cucheron</b>	<b>40</b>	<b>1188</b>				
<b>La Rochette</b>	<b>58</b>	<b>360</b>				
<b>La Chapelle Blanche</b>	<b>90</b>	<b>294</b>				
<b>Aix les Bains</b>	<b>109</b>	<b>250</b>				

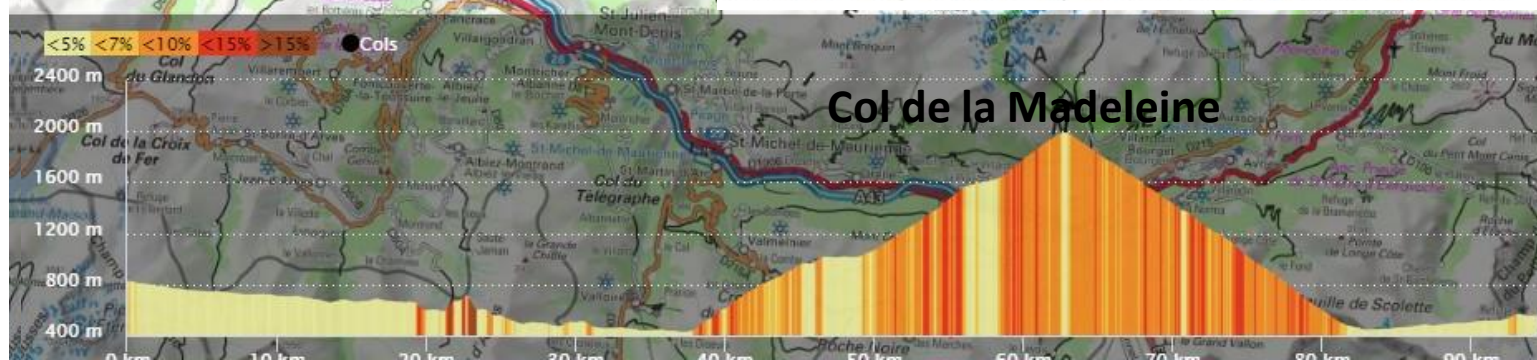
# Etape 1

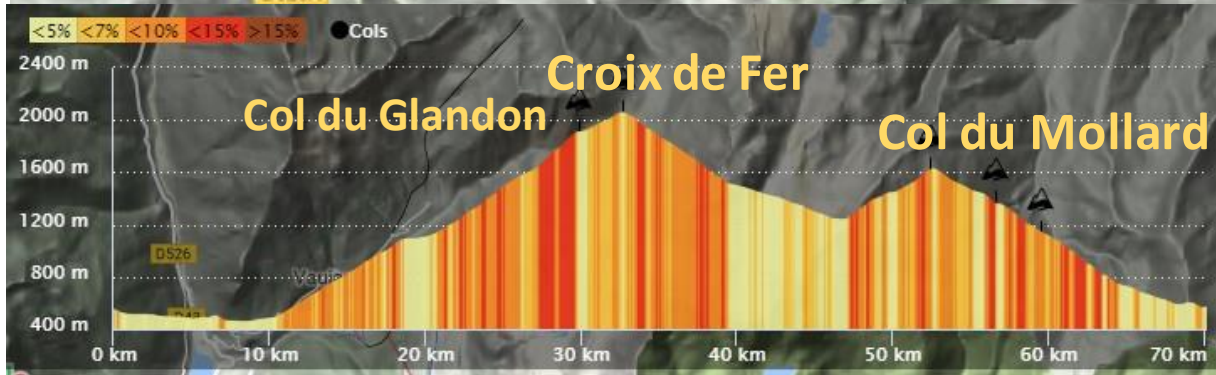
## Diapo de Brigitte

## Film Relive



# Etape2

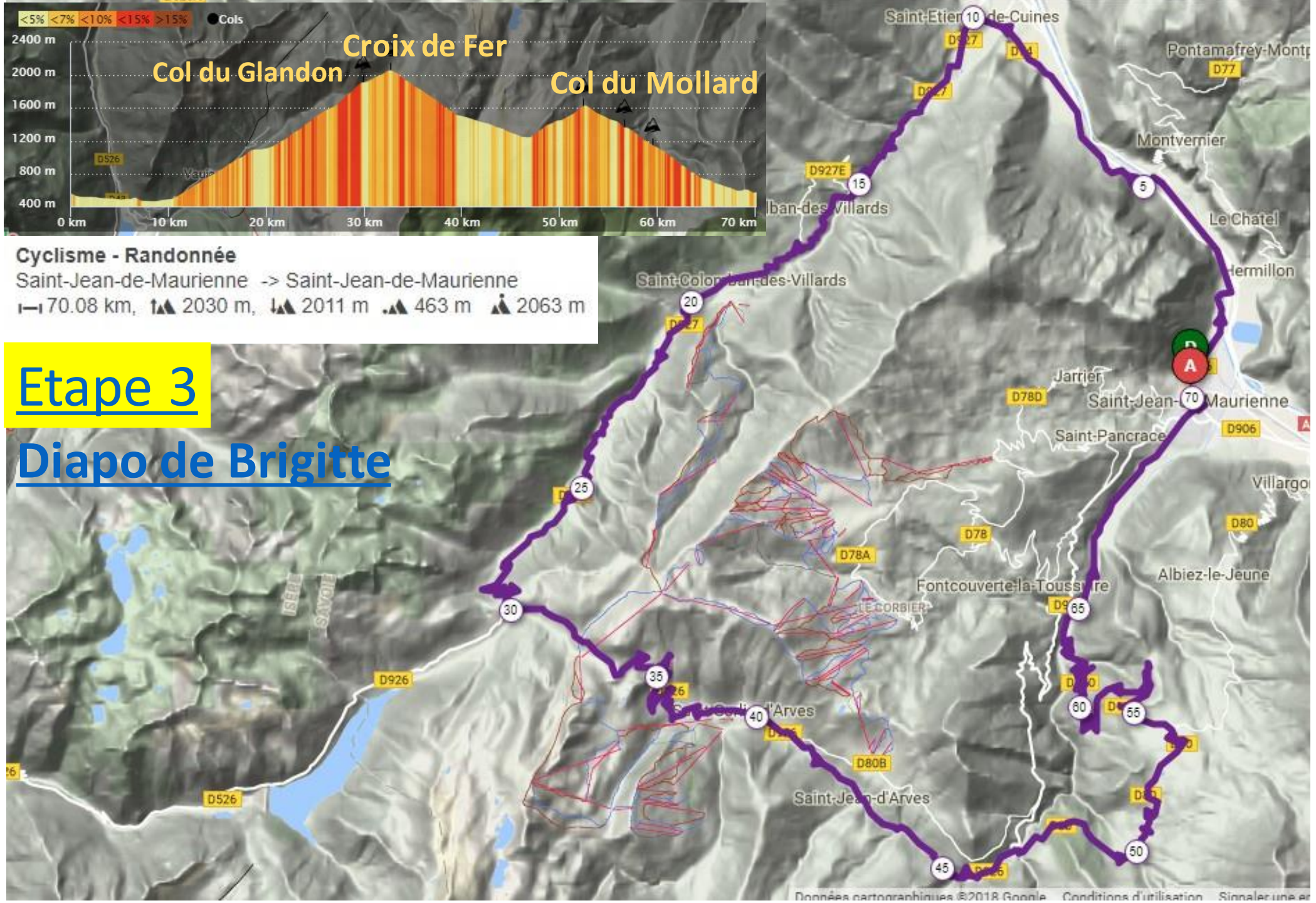




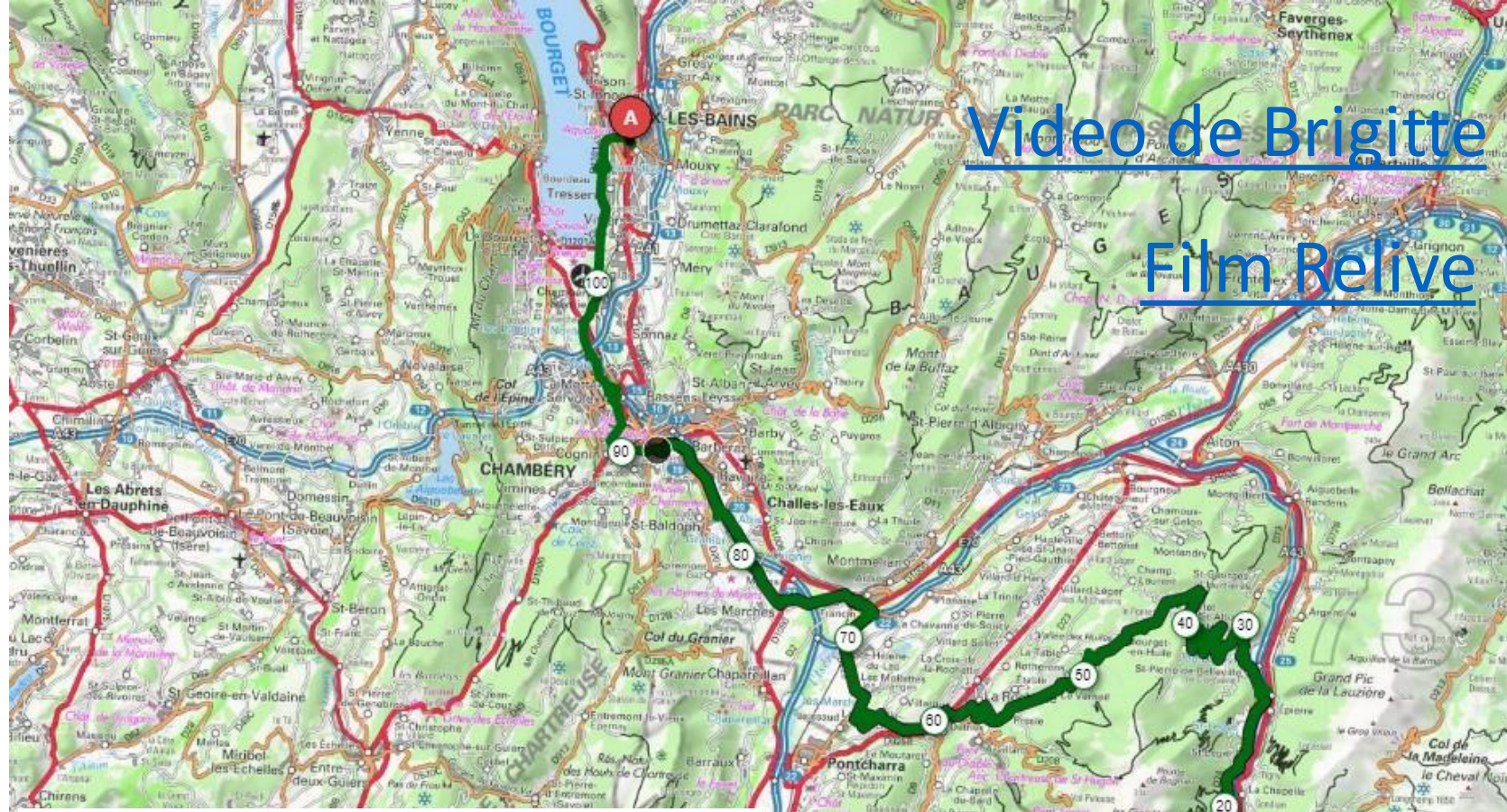
**Cyclisme - Randonnée**  
 Saint-Jean-de-Maurienne -> Saint-Jean-de-Maurienne  
 70.08 km, 2030 m, 2011 m, 463 m, 2063 m

# Etape 3

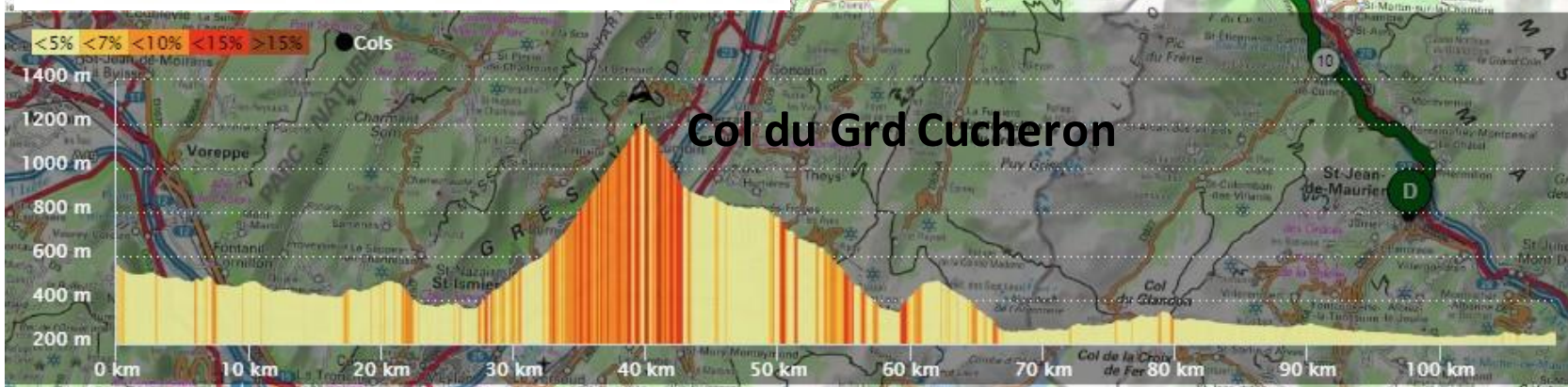
## Diapo de Brigitte



## Video de Brigitte Film Relive



**Cyclisme - Randonnée**  
Saint-Jean-de-Maurienne -> Aix-les-Bains  
108.673 km, 1458 m, 1769 m, 233 m, 1200 m



**Col du Grd Cucheron**